

O.S. Abrud R.A.

Nr. 4184 /03.07.2023

Către Garda Forestieră Cluj,

Conform O.M. 767/2018, vă solicităm verificarea următorului A.P.V.:

Nr. A.P.V.:1649 Feledeu 2

U.P.: I Municipiul Aiud

u.a.: 153 B , 153 C

Volum: 70.84 mc

Suprafața: 3.2 ha

Proprietar: Primăria Aiud

Natura produsului: Accidentale I

Factorii destabilizatori care au afectat arborele: uscături,- factor biotic **Cerambyx Cerdo** (croitorul mare al stejarului) .

Numărul și data contractului de prestări servicii silvice: 1144/12.04.2018

Numărul și data înregistrării contractului la G.F. Cluj: 11912/12.04.2018

Numărul și data documentului care atestă proprietatea: T.P. nr. 14174/4291/09.04.2008.

A.P.V.-ul face obiectul modificării prevederilor amenajamentului(da/nu): Nu

A.P.V.-ul face obiectul depășirii posibilității anuale: Nu

A.P.V.-ul face obiectul depășirii posibilității decenale: Nu

A.P.V.-ul provine din proprietăți mai mici de 10 ha (da/nu): Nu

A.P.V.-ul este situat în afara arealului (da/nu): Nu


Punerea în valoare s-a făcut în arborete în care sunt restricții privind protecția mediului: suprafața pe care s-a efectuat punerea în valoare se suprapune cu situl Natura 2000 ROSCI0253 Trascău și ROSPA0087 Munții Trascăului.

Va anexăm, certificate prin semnătură, următoarele documente:

- copie A.P.V.;
- copie descriere parcelară;
- copie O.M Nr. 856 / 04.07.2019 MAP .
- fotografii relevante

Cu stimă.

Șef ocol,  
ing. Butnariu Tudor



Fond forestier,

### ACT DE PUNERE ÎN VALOARE NR. 2300319706300

Unitate de Producție: I - Municipiul Aiud

Denumire A.P.V.: 1649 Feleud 2

Suprafață totală act - (ha): 3.2 Tratament: T. PRODUSE ACCIDENTALE I Natura Produsului: PRODUSE ACCIDENTALE Tehnologia de Exploatare: TRUNCHIURI SI CATARGE Data inventarierii: 03.07.2023 Anul exploatării: 2023 Procedul de inventariere: FIR CU FIR Ciocan forma CIRCULARĂ nr.: AB0614 Accesibilitate: 501-1000	Informații privind N.T.S.M.		Grupa de specii	Nr. de arbori	Volum
	Stâncării pe - (ha): Arbori putregăioși - (buc): 1 cu un volum de - (mc): 0.31 Iescării - (buc): cu un volum de - (mc):		Rășinoase FAG Quercinee Diverse tari Diverse moi	88 6	68.28 2.56
			Total:	94	70.84

Specia	SORTARE DIMENSIONALĂ							Lemn lucru	Coajă	Lemn de foc		Volum brut
	G1	G2	G3	M1	M2	M3	LS			Total	VF	
GORUN (L)		13.12		5.47	3.08	1.03	0.18	22.88	3.79	41.61	3.73	68.28
CARPEN		0.19		0.12	0.22	0.14	0.07	0.74	0.07	1.75	0.20	2.56
<b>TOTAL</b>		<b>13.31</b>		<b>5.59</b>	<b>3.30</b>	<b>1.17</b>	<b>0.25</b>	<b>23.62</b>	<b>3.86</b>	<b>43.36</b>	<b>3.93</b>	<b>70.84</b>

U.A.	Suprafață (ha)		Vârsta ani	Panta G	Semintiş utilizabil				Total volum brut	
	Par cursă	UA			%	S. tot	Compozitje			H.
153B	0.20	8.80	80	15.00				0		1.52
153C	3.00	18.10	80	15.00				0		69.32

U.A.	GO (L)	CA	Volum
153B	1.01	0.51	1.52
153C	67.27	2.05	69.32
<b>Total</b>	<b>68.28</b>	<b>2.56</b>	<b>70.84</b>


U.A.	Specia	Diametre		Înălțimi		Vârsta	Vol. arb.	Nr. arb.	Creșteri	Sortare dimensională							Coajă	Lemn foc		Volum brut	
		dt	dcg	ht	hc					G1	G2	G3	M1	M2	M3	LS		Total	VF		
153B	GO (L)	26.00	26.00	16.40	16.40	80	0.50	2					0.17	0.07	0.03	0.01	0.05	0.68	0.06	1.01	
	CA	19.00	19.00	16.75	16.75	80	0.25	2					0.14	0.09	0.05	0.03	0.03	0.20	0.04	0.51	
Total U.A.: 153B								4					0.17	0.21	0.12	0.06	0.08	0.88	0.10	1.52	
153C	GO (L)	29.58	29.57	18.46	18.46	80	0.78	86					13.12	5.30	3.01	1.00	0.17	3.74	40.93	3.67	67.27
	CA	27.50	27.50	14.55	14.55	80	0.51	4					0.19	0.12	0.08	0.05	0.02	0.04	1.55	0.16	2.05
Total U.A.: 153C								90					13.31	5.42	3.09	1.05	0.19	3.78	42.48	3.83	69.32
Total General U.A.								94					13.31	5.59	3.30	1.17	0.25	3.86	43.36	3.93	70.84

Șef Ocol,

Întocmit,

Birou Fond Forestier,

Verificat,



U.P. I Municipiul Aiud

Fond forestier proprietate publică

DESCRIEREA STAȚIUNII ȘI A ARBORETULUI

152 B 13.4 ha GF:1-4B SUP:A
TS:7331 TP:5412 SOL:2407
Versant ondulat EXPOZIȚIE:NE
INCLINARE:15g ALTTITUDINE: 275 - 360 m
LITIERA: continuă - normală
TIP FLORA: Asarum-Brachypodium
Natural fundam.de prod.infer. relativ-plurien

Table with columns: \*EIM|P|M|VĂR| |C|AM|EL|PROVE-|VI|DENS|V O L U M|CRES\* and rows for species like \*ARB|R|R|STA|D|H|L|ES|AG|NIENȚA|TA|mc/|mc/|mc/\* and a Total row.

VĂRSTA EXPLOATABILITĂȚII: 110 ani
SEM.UȚIL: 5ST 3CI 2GO /0.1S
SUBARB:Păd.,Prb.,Mcș.,Ln.c,Alun /0.2S M
DATE COMPL:

\* ALTE DATE COMPLEMENTARE:
\* Arboret rău conformat.
\* Diverse tari: CI, JU, AR, CE.
\* Diseminat: TE, PI, PIN, PA, NU, ULC.
\* Consistență variabilă (0,5-0,7).

LUCR.PROP:T.PROGR. (INSAMĂNȚ., PUNERE LUMINA)
AJUTORAREA REGENERĂRII NATURALE
INGRIJIREA SEMINȚIȘULUI

153 A 2.9 ha GF:1-4B SUP:A
TS:7331 TP:5412 SOL:2407
Versant inferior ondulat EXPOZIȚIE:NE
INCLINARE:20g ALTTITUDINE: 275 - 360 m
LITIERA: continuă - normală
TIP FLORA: Asarum-Brachypodium
Natural fundam.de prod.infer. relativ-plurien

Table with columns: \*EIM|P|M|VĂR| |C|AM|EL|PROVE-|VI|DENS|V O L U M|CRES\* and rows for species like \*ARB|R|R|STA|D|H|L|ES|AG|NIENȚA|TA|mc/|mc/|mc/\* and a Total row.

VĂRSTA EXPLOATABILITĂȚII: 110 ani
SEM.UȚIL:10ST /0.1S
SUBARB:Păd.,Alun,So.n.,Corn /0.1S M
DATE COMPL:20% tulpini nesănăt.

\* ALTE DATE COMPLEMENTARE:
\* Diverse tari: SC,GO.
\* Inclinare variabilă (5g-20g).

LUCR.PROP:T.PROGR. (INSAMĂNȚ., PUNERE LUMINA)
AJUTORAREA REGENERĂRII NATURALE
INGRIJIREA SEMINȚIȘULUI

153 B 8.8 ha GF:1-4B SUP:A
TS:6152 TP:5113 SOL:3101
Versant mijlociu ondulat EXPOZIȚIE:NE
INCLINARE:15g ALTTITUDINE: 315 - 380 m
LITIERA: continuă - normală
TIP FLORA: Asarum-Brachypodium
Total derivat de prod.infer. relativ-echien

Table with columns: \*EIM|P|M|VĂR| |C|AM|EL|PROVE-|VI|DENS|V O L U M|CRES\* and rows for species like \*ARB|R|R|STA|D|H|L|ES|AG|NIENȚA|TA|mc/|mc/|mc/\* and a Total row.

VĂRSTA EXPLOATABILITĂȚII: 40 ani
SEM.UȚIL:
SUBARB:
DATE COMPL:20% tulpini nesănăt.

\* ALTE DATE COMPLEMENTARE:

POLUARE:
EROZIUNE:
LUCR.EXEC:2006-Rărituri
LUCR.PROP:T.IGIENA(T.RASE IN DEC.II)

U. P. I Municipiul Aiud

Fond forestier proprietate publică

DESCRIEREA STAȚIUNII ȘI A ARBORETULUI

\*\*\*\*\*

\* 153 C 18.1 ha GF:1-4B SUP:A  
 TS:6153 TP:5111 SOL:3101  
 Versant ondulat EXPOZIȚIE:SE  
 INCLINARE:15g ALTITUDINE: 330 - 390 m  
 LITIERA: continuă - normală  
 TIP FLORA: Asarum-Stellaria  
 Natural fundam.de prod.super. relativ-echien  
 COMP.ACTUALA: 9GO 1CA  
 COMP.TEL: 9GO 1DT  
 SORT: GO -Gros, și mijlociu, cherestea  
 VÂRSTA EXPLOATABILITĂȚII: 110 ani  
 SEM.UTIL:  
 SUBARB:Alun, In.c /0.1S M  
 DATE COMPL:uscare slabă  
 20% tulpini nesănăt.  
 POLUARE:  
 EROZIUNE:  
 LUCR.EXEC:2005-Tăieri igienă  
 LUCR.PROP:TĂIERI IGIENĂ

*ELM	P	M	VÂR		C	AM	EL	PROVE-	VI	DENS	V O L U M	CRES*						
*ARB	R	R	STA	D	H	L	ES	AG	NIENTA	TA	mc/	mc/	mc/					
	P	G	ani	cm	m	P	TE	AJ		LI	CONS	ha	ua	ha				
*GO	9	LT	75	36	22	2		.6	RN	N	0.81	296	5358	4.9				
*CA	1	LT	75	22	18	4	I	.4	RN	N	0.09	20	362	0.5				
* Total													75	2	0.90	316	5720	5.4

ALTE DATE COMPLEMENTARE:  
 Preexistenți de GO (D=48 cm, H=24 m, 2 exemplare/ha).  
 Diseminat: JU, CI, ST.  
 Consistență variabilă (0,8-0,9).

19/2001 = 21012

\*\*\*\*\*

\* 153 D 0.5 ha GF:1-4B SUP:A  
 TS:6152 TP:5513 SOL:3101  
 Versant mijlociu ondulat EXPOZIȚIE:NE  
 INCLINARE:10g ALTITUDINE: 340 m  
 LITIERA: continuă - subtire  
 TIP FLORA: Asarum-Brachypodium  
 Parțial derivat relativ-echien  
 COMP.ACTUALA: 5GO 4CA 1ST  
 COMP.TEL: 5GO 3ST 2DT  
 SORT: CA -Mijlociu și subtire  
 VÂRSTA EXPLOATABILITĂȚII: 110 ani  
 SEM.UTIL:  
 SUBARB:  
 DATE COMPL:20% tulpini nesănăt.  
 POLUARE:  
 EROZIUNE:  
 LUCR.EXEC:2006-Tăieri igienă  
 LUCR.PROP:TĂIERI IGIENĂ

*ELM	P	M	VÂR		C	AM	EL	PROVE-	VI	DENS	V O L U M	CRES*						
*ARB	R	R	STA	D	H	L	ES	AG	NIENTA	TA	mc/	mc/	mc/					
	P	G	ani	cm	m	P	TE	AJ		LI	CONS	ha	ua	ha				
*GO	5	LT	75	36	20	3		.5	RN	N	0.40	124	62	2.0				
*CA	4	LT	75	24	19	4	M	.6	RN	N	0.32	75	38	1.7				
*ST	1	LT	75	36	21	3	M	.6	RN	N	0.08	26	13	0.4				
* Total													75	3	0.80	225	113	4.1

ALTE DATE COMPLEMENTARE:  
 Diseminat: CI, JU.

19/2001 = 0.620

\*\*\*\*\*

\* 154 A 4.0 ha GF:1-4B SUP:A  
 TS:6152 TP:5513 SOL:3109  
 Versant ondulat EXPOZIȚIE:NE  
 INCLINARE: 8g ALTITUDINE: 265 m  
 LITIERA: intreruptă - subtire  
 TIP FLORA: Asarum-Brachypodium  
 Total derivat de prod.infer. relativ-echien  
 COMP.ACTUALA:10SC  
 COMP.TEL:10SC  
 SORT: SC -Mijlociu, construcții  
 VÂRSTA EXPLOATABILITĂȚII: 25 ani  
 SEM.UTIL:  
 SUBARB:  
 DATE COMPL:  
 POLUARE:  
 EROZIUNE:  
 LUCR.EXEC:2006-Crâng-tăiere de jos  
 LUCR.PROP:CURĂȚIRI

*ELM	P	M	VÂR		C	AM	EL	PROVE-	VI	DENS	V O L U M	CRES*						
*ARB	R	R	STA	D	H	L	ES	AG	NIENTA	TA	mc/	mc/	mc/					
	P	G	ani	cm	m	P	TE	AJ		LI	CONS	ha	ua	ha				
*SC	10	LD	8	6	6	4		.0	NEC	N	1.00	26	104	5.4				
* Total													8	4	1.00	26	104	5.4

ALTE DATE COMPLEMENTARE:



U.P.I. Blvd, 09153E, 30.0E. 0023, Pine. Nov. 1968

S.J. D. Smith Station W. Fr; C-18 George L. 0023





U.S. Fish & Wildlife Service, 2002-2003, Pacific Northwest  
S. J. D. Miller, S. J. D. Miller, S. J. D. Miller, S. J. D. Miller, S. J. D. Miller






Q. R. 1. 11/18, 00 1530, 30.00.2023, A. M. 11/18  
S. J. D. 11/18 1530, 30.00.2023, A. M. 11/18  
P. R. 11/18 1530, 30.00.2023, A. M. 11/18



U.S. Dept. of Agriculture, Forest Service, Washington, D.C.  
Forest Research Station, Pacific Northwest  
Forest Experiment Station, Olympia, Wash.  
Forest Research Station, Pacific Northwest  
Forest Experiment Station, Olympia, Wash.





MINISTERUL APELOR ȘI PĂDURILOR



ORDIN

Nr. 856 / 104-04 / 2019

pentru aprobarea amenajamentului silvic al fondului forestier proprietate publică aparținând Municipiului Aiud, Unitatea de Producție I Municipiul Aiud, județul Alba

Având în vedere Referatul de aprobare nr. 8200/27.05.2019 al Direcției Politici și Strategii în Silvicultură,

În conformitate cu Avizul Comisiei tehnice de avizare pentru silvicultură din Ministerul Mediului, Apelor și Pădurilor nr. 1167/14.12.2016 și ținând cont de Decizia de încadrare a Agenției pentru Protecția Mediului Alba nr. 2145/11.04.2019 privind etapa de încadrare a planului,

în temeiul prevederilor art. 22 alin. (1) din Legea nr. 46/2008 – Codul silvic, republicată, cu modificările și completările ulterioare, precum și ale art. 13 alin. (5) din Hotărârea Guvernului nr. 20/2017 privind organizarea și funcționarea Ministerului Apelor și Pădurilor, cu modificările și completările ulterioare,

ministrul apelor și pădurilor emite următorul

ORDIN:

**Art. 1.** – Se aprobă amenajamentul silvic al fondului forestier proprietate publică aparținând Municipiului Aiud, Unitatea de Producție I Municipiul Aiud, județul Alba.

**Art. 2.** – Direcția Politici și Strategii în Silvicultură din cadrul Ministerului Apelor și Pădurilor transmite prezentul ordin Primăriei Municipiului Aiud, județul Alba, care răspunde de aplicarea și respectarea prevederilor acestuia.

**Art. 3.** – Prezentul ordin s-a întocmit în 3 exemplare, două pentru emitent, iar al treilea pentru Primăria Municipiului Aiud, județul Alba.

MINISTRU

T. Ioan DENES

